

УТВЕРЖДАЮ:

Первый заместитель министра природных
ресурсов Забайкальского края

 В.В. Шрейдер
20 октября 2025 год

Акт
лесопатологического обследования N 2025-25-154

лесных насаждений Читинского (лесничество)
Забайкальского края (субъект Российской Федерации)

Способ лесопатологического обследования: 1. Визуальный ☒ V
2. Инструментальный ☐

Место проведения

Участковое лесничество	Урочище (дача)	Квартал	Выдел	Площадь выдела, га	Лесопатоло гический выдел	Площадь лесопатологиче ского выдела, га
Городское	-	34	5	2,5	5(1)	0,2

Лесопатологическое обследование проведено на общей площади 0,2 га.

Кадастровый номер участка: -
(для участков, предоставленных в постоянное(бессрочное) пользование, аренду)

Документ о праве пользования: -
(тип документа о праве пользования, дата, номер, вид разрешенного использования лесов)

1.Визуальное (рекогносцировочное) лесопатологическое обследование (раздел включается в акт, в случае проведения лесопатологического обследования визуальным способом).

Наземное ☒ Дистанционное ☐

1.3. На площади 0,2 га фактическая таксационная характеристика лесного насаждения соответствует (не соответствует) таксационному описанию (нужное подчеркнуть).

Причины несоответствия: лесные пожары

Ведомость участков с выявленными несоответствиями приведена в приложении 1к Акту.

1.2. Лесные насаждения с нарушенной и утраченной устойчивостью выявлены на площади га:

Участковое лесничество	Урочище (дача)	Квартал	Выдел	Площадь (га) насаждений:		Причины ослабления, повреждения
				с нарушенной устойчивостью	с утраченной устойчивостью	
1	2	3	4	5	6	7
Городское	-	34	5	-	-	864- низовой устойчивый пожар 1-3 летней давности средней интенсивности
Итого				-	-	

Состояние обследованных лесных насаждений приведено в приложениях 1.1 – 1.4 к Акту в зависимости от метода проведения ЛПО.

1.3. В обследованных лесных насаждениях прогнозируется:

Прогноз	Площадь, га
Ослабление лесных насаждений	-
Усыхание лесных насаждений различной степени	-
Развитие очагов вредных организмов	-

1.4. Обнаружено загрязнение лесного участка отходами и выбросами:

промышленными ☐ бытовыми ☐

загрязнения	Размеры загрязнения			Объем, куб. м	Площадь загрязнения, га
	длина, м	ширина, м	высота, м		

ЗАКЛЮЧЕНИЕ

Оценка текущего санитарного и лесопатологического состояния лесных насаждений:

Квартал 34 выдел 5 лесопатологический выдел 5(1) на площади 0,2 га

Кср.нас. = 1,15

Здоровое лесное насаждение. Деревья с начальными признаками ослабления, крона разреженная, хвоя светло-зеленая, отдельные ветви засохли, в кроне менее 25 процентов сухих ветвей, прирост уменьшен, но не более чем наполовину.

В соответствии с Правилами Санитарной безопасности в лесах, утвержденными Постановлением Правительства РФ от 09.12.2020 г. № 2047, мероприятия по предупреждению распространения вредных организмов назначаются в сильно ослабленных, усыхающих и погибших насаждениях. Проведение лесопатологического обследования инструментальным способом и дальнейшее наблюдение нецелесообразно.

Участковое лесничество	Урочище (дача)	Квартал	Выдел	Площадь выдела, га	Лесопатологический выдел	Площадь лесопатологического выдела, га	Вид мероприятия	Рекомендуемый срок проведения мероприятия
1	2	3	4	5	6	7	8	9
Городское	-	34	5	2,5	5(1)	0,2	Не требуется	-

Дата проведения обследования 15.07.2025г.

Исполнитель работ по проведению лесопатологического обследования:

Фамилия, имя и отчество (при наличии) Савватеев Сергей Васильевич

Организация КГСАУ «Забайкаллесхоз»

Должность инженер

Подпись  Телефон 8-996-314-3446

Ведомость участков леса с выявленными несоответствиями таксационным описаниям

Субъект Российской Федерации Забайкальский край Лесничество Цитинское
Участковое лесничество Городское Урочище (лесная дача) - .

Год проведения лесоустройства	Номер квартала	Номер выдела	Площадь выдела, га	Целевое назначение лесов	Категория защитных лесов	ОЗУ	Источник данных	Номер лесопатологического выдела	Площадь лесопатологического выдела, га	Таксационная характеристика									Заложено пробных площадей	
										состав	попорода	возраст, лет	средняя высота, м	средний диаметр, см	тип леса	плотота	бонитет	запас, куб. м/га	количество , шт.	Общая площадь, га
1	2	3	4	5	6	7	8	9	10	11	12	13	14	15	16	17	18	19	20	21
2020	34	5	2,5	Защитные леса	лесопарковые зоны	,	ТО	х	х	10С	С	15	3	4	РГ	0,6	3	20	х	х
							Ф	5(1)	0,2	10С	С	50*	14*	16*	РГ	0,5*	3	37*	х	х

Условные обозначения:

ТО - таксационные описания, Ф - фактическая характеристика лесного насаждения, * - факт натурного обследования
Исполнитель работ по проведению лесопатологического обследования:

Фамилия, имя отчество (при наличии) Савватеев Сергей Васильевич Подпись 

Результаты проведения лесопатологического обследования лесных насаждений за июль 2025 г.

Субъект Российской Федерации Забайкальский край Лесничество Читинское
Участковое лесничество Городское Урочище (лесная дача) - .

Номер квартала	Номер выдела	Площадь выдела, га	Целевое назначение лесов	Категория защитных лесов	ОЗУ	Номер лесопатологического выдела	Площадь лесопатологического выдела, га	Таксационная характеристика лесного насаждения									Число деревьев на временной пробной площади, шт.	Распределение деревьев по категориям состояния, % от запаса																Причина ослабления, повреждения	Подлежит рубке, % от запаса		Назначенные мероприятия	
								состав	порода	возраст	средняя высота, м	средний диаметр, см	тип леса	полнота	бонитет	запас, куб. м/га		без признаков ослабления	ослабленные		ослабленные сильно		усыхающие		свежий сухойстой		свежий ветровал		свежий бурелом		старый сухойстой		старый ветровал		старый бурелом		вид	площадь, га
1	2	3	4	5	6	7	8	9	10	11	12	13	14	15	16	17	18	19	20	21	22	23	24	25	26	27	28	29	30	31	32	33	34	35	36	х	х	
34	5	2,5	Защитные леса	лесопарковые зоны	-	5(1)	0,2	10С	С	50*	14*	16*	РГ	0,5 *	3	37*	х	85		15															864*	-	х	х

Условные обозначения: Н - деревья не подлежат рубке; Р - деревья подлежат рубке.

864* - низовой устойчивый пожар 1-3 летней давности средней интенсивности

Исполнитель работ по проведению лесопатологического обследования:

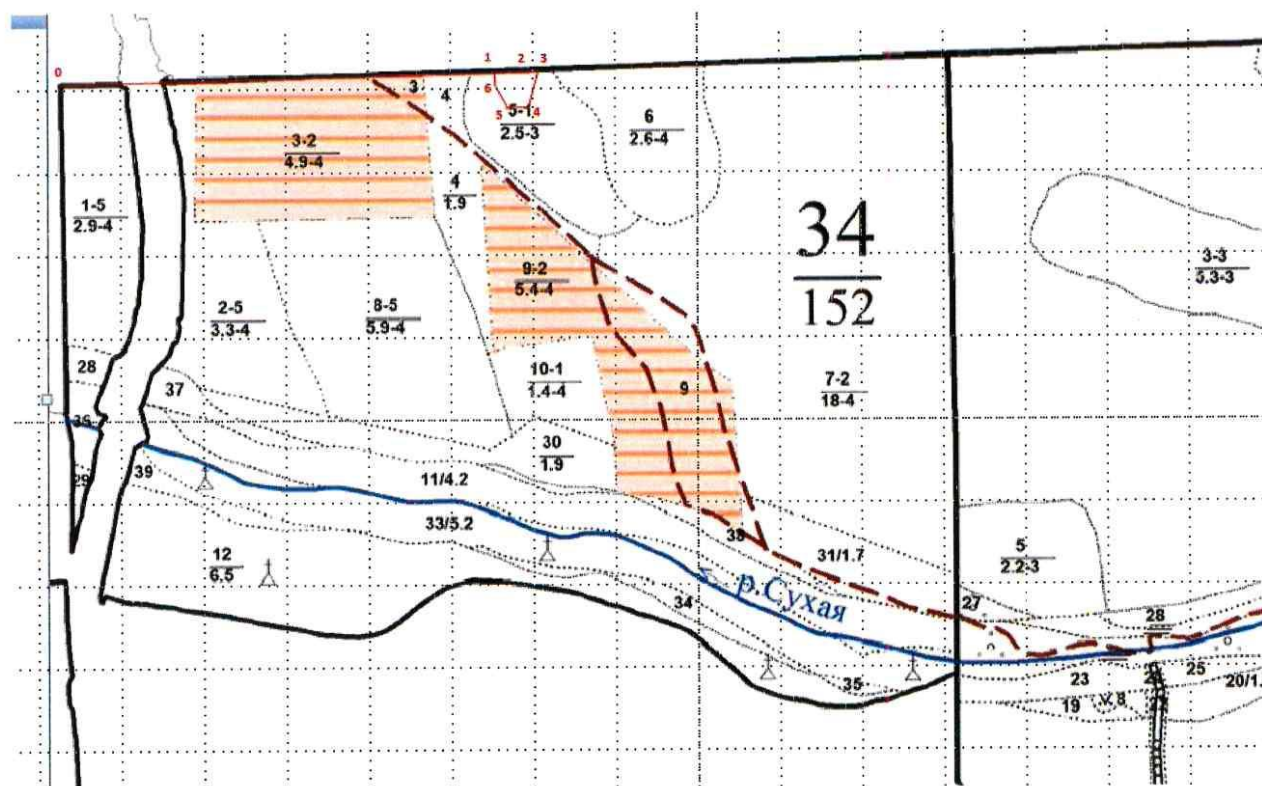
Фамилия, имя, отчество (при наличии) Савватеев Сергей Васильевич Подпись

Дата составления документа 11.08.2025 г.

Абрис участка

Масштаб: 1: 25000

N



Условные обозначения: область исследования



N квартала	N выдела	N лесопатологического выдела	Размеры ленты (круговой площадки) перечета					Координаты начала, конца и поворотных точек лент перечета/центров круговых площадок перечета
			N ленты (площадки)	длина, м	ширина, м	радиус, м	площадь, га	
34	5	5(1)	сплошной					

Пространственное размещение лесопатологических выделов
(включается в Акт при выделении лесопатологических выделов, для указания
пространственного расположения поврежденных и погибших насаждений)

Номера точек	Координаты		Длина, м
0-1	113.509510	52.068915	582
1-2	113.518481	52.068963	47
2-3	113.519163	52.068967	12
3-4	113.519346	52.068974	49
4-5	113.519147	52.068552	31
5-6	113.518699	52.068549	32
6-1	113.518476	52.068802	18

Исполнитель работ по проведению лесопатологического обследования:

Фамилия, имя и отчество (при наличии) Савватеев Сергей Васильевич

Подпись 

Дата составления документа 11.08.2025 г.

Акт
натурного обследования

15.07.2025г.

Комиссия в составе:

Участкового лесничего Городского участкового лесничества Читинского лесничества ГКУ «Управление лесничествами Забайкальского края»
Лазарева Николая Владимировича

инженера КГСАУ «Забайкаллесхоз» Савватеева Сергея Васильевича

Провела обследование участков, расположенных в городском участковом лесничестве Читинского лесничества

Квартал 34 выдел 5 Площадь лесопатологического выдела 0,2 га

Согласно материалам лесоустройства 2020 года участок имеет следующую таксационную характеристику:

Целевое назначение лесов: защитные леса

Категория защитности лесов – лесопарковые зоны

Особо защитные участки - нет

Состав – 10С, возраст- 15 лет; Высота – 3 м Диаметр – 4 см, Бонитет – 3, Тип леса – рт, Полнота – 0,6; Запас – 20 м³/га.



При проведении натурного обследования выдела 5 квартала 34 Городского участкового лесничества Читинского лесничества на площади 0,2 га выявлено, что характеристика не соответствует таксационному описанию.

Установлены следующие таксационные показатели:

Состав – 10С, возраст 50 лет, высота – 14м, диаметр – 16см,; бонитет – 3, тип леса – рт, полнота – 0,5; запас – 37 м³/га.

Участковый лесничий Городского участкового лесничества Читинского лесничества

Инженер КГСАУ «Забайкаллесхоз»



Лазарев Н.В.

Савватеев С.В.

